

友ヶ島

島内散策マップ



ともがしまとうだい
友ヶ島灯台
明治5年(1872年)にできた洋風建築の灯台です。現在も稼働中です。



しごせんひろば
子午線広場
友ヶ島灯台西側の広場で日本標準時子午線が通る広場です。



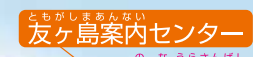
こうすけまつかいがん
孝助松海岸



のなうらひろば
野奈浦広場
友ヶ島の玄関口。棧橋前に広がる芝生の広場で、太いクロマツが立ち並んでいます。



だいにほうだいあと
第5砲台跡



ともがしまあんない
友ヶ島案内センター



のなうらさんばし
野奈浦棧橋



のなうらさんばし
野奈浦棧橋



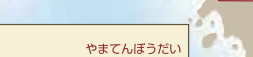
のなうらさんばし
野奈浦棧橋



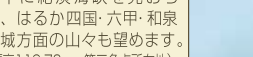
のなうらさんばし
野奈浦棧橋



のなうらさんばし
野奈浦棧橋



のなうらさんばし
野奈浦棧橋



のなうらさんばし
野奈浦棧橋



だいにほうだいあと
第2砲台跡
柵より先(砲台跡内)は立ち入り禁止ですが、外から眺める砲台跡と海岸線の景色が人気のスポットです。



のなうらさんばし
野奈浦棧橋



のなうらさんばし
野奈浦棧橋



のなうらさんばし
野奈浦棧橋



のなうらさんばし
野奈浦棧橋



のなうらさんばし
野奈浦棧橋



のなうらさんばし
野奈浦棧橋



のなうらさんばし
野奈浦棧橋



やまてんほうだい
タカノス山展望台
眼下に紀淡海峡を見おろし、はるか四国・六甲・和泉葛城方面の山々も望めます。(標高119.70m一等三角点所在地)

音声ARアプリ「友ヶ島」ダウンロードはこちら

iPhone Android

あかいのひ
関加井の碑
(台風により流出)
虎島へ渡る堤防は、途中でずれており、非常に危険なため、現在、渡ることができません。

とらしま
虎島

かみしま
神島

おきのしま
沖ノ島

地図内の
①～⑲の誘導番号

誘導板で目的地までの距離や方向を示しています

----- 名所探訪コース [3.3km]



しんじやいけ
深蛇池
ヒトモトスキ・テツホシダなど湿地性の植物群落がおいしげり、和歌山県の天然記念物に指定されています。



みなみたるみ
南垂水キャンプ場
芝生に覆われた広場で、キャンプやレクリエーションに好適です。

音声ARアプリ「友ヶ島」で各施設の音声ガイドをお楽しみ頂けます。



だいさんほうだいあと
第3砲台跡
島内には第2次世界大戦まで使用された5カ所の砲台跡があり、その中でも最大の規模です。

概略図

友ヶ島第3砲台は島内の他の第1砲台・第2砲台・第4砲台・第5砲台とともに、明治政府が紀淡海峡防備のため、由良地区(淡路島)、友ヶ島・加太・深山地区(和歌山市)に築造した由良要塞の一つの砲台です。

