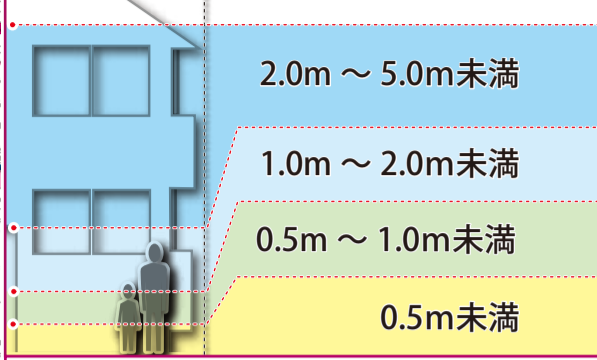


内水ハザードマップの降雨条件

平成21年(2009年)11月11日に起きた大雨、122.5mm/時間(和歌山地方気象台)を元に内水はん濫における浸水深さを、下水道を整備する地域を対象としてシミュレーションしております。

直近の大雨における浸水実績をふまえ、早めに行動してください。

浸水深さ



内水はん濫(浸水深)



凡例

- 避難所
- 一部で土砂災害の可能性
- 興庁・市役所
- 支所・連絡所
- 救急告示医療機関
- 警察署・駐在所・交番
- 消防局・消防署・消防出張所
- 防災行政無線屋外拡声子局
- 水防倉庫
- 消防団器具庫
- 処理場・ポンプ場・調整施設
- 水門・樋門
- 重要ため池
- 雨量観測所
- 河川水位観測所
- 地下道・地下歩道
- 地下施設(市が管理する駐車場)
- 下水道基本計画区域

浸水実績(市確認箇所)

平成21年(2009年)11月11日の実績

- 土砂災害(特別)警戒区域**
 - 急傾斜地の崩壊
 - 土砂災害特別警戒区域
 - 土砂災害警戒区域
 - 土石流
 - 土砂災害特別警戒区域
 - 土砂災害警戒区域
 - 地すべり
 - 土砂災害警戒区域
- 土砂災害危険箇所**
 - がけ崩れによる被害のおそれのある箇所
 - 土石流による被害のおそれのある箇所
 - 地すべりのおそれのある箇所

避難所一覧

地区名	名称	安全レベル	所在地	電話	地区名	名称	安全レベル	所在地	電話
湊	湊小学校	★★★	湊2丁目17-40	073-455-0286	貴志	藤戸台小学校	★★	栄谷974-245	073-457-2560
野崎	野崎小学校	★★★	野崎130-1	073-455-3234	貴志	貴志中学校	★★★	梅原579-2	073-452-8132
野崎	福島小学校	★★★	福島135-4	073-452-5112	貴志	市民体育館	★	土入318-1	073-453-2007
野崎	野崎西小学校	★★★	梶取301-3	073-451-1841	貴志	和歌山大学(体育館)	★★	栄谷930	073-457-7007
野崎	河北中学校	★★★	北島370-1	073-455-2114	楠見	楠見小学校	★★★	大谷349-2	073-455-1714
松江	松江小学校	★★★	松江北4丁目1-1	073-451-4159	楠見	楠見西小学校	★★★	市小路31	073-452-7455
松江	河西中学校	★★★	松江北5丁目19-1	073-455-3125	楠見	楠見東小学校	★★★	善明寺150-1	073-451-3423
松江	河西コミュニティセンター	★★★	松江北2丁目20-7	073-480-1171	楠見	楠見中学校	★★★	善明寺706	073-453-6300
木本	木本小学校	★★★	榎原255	073-455-0053	楠見	和歌山北高等学校	★★★	市小路388	073-455-3528
貴志	貴志小学校	★★★	栄谷895-2	073-452-5123	楠見	河北コミュニティセンター	★★	市小路192-3	073-480-3610
貴志	貴志南小学校	★★★	中野11-1	073-455-9090					

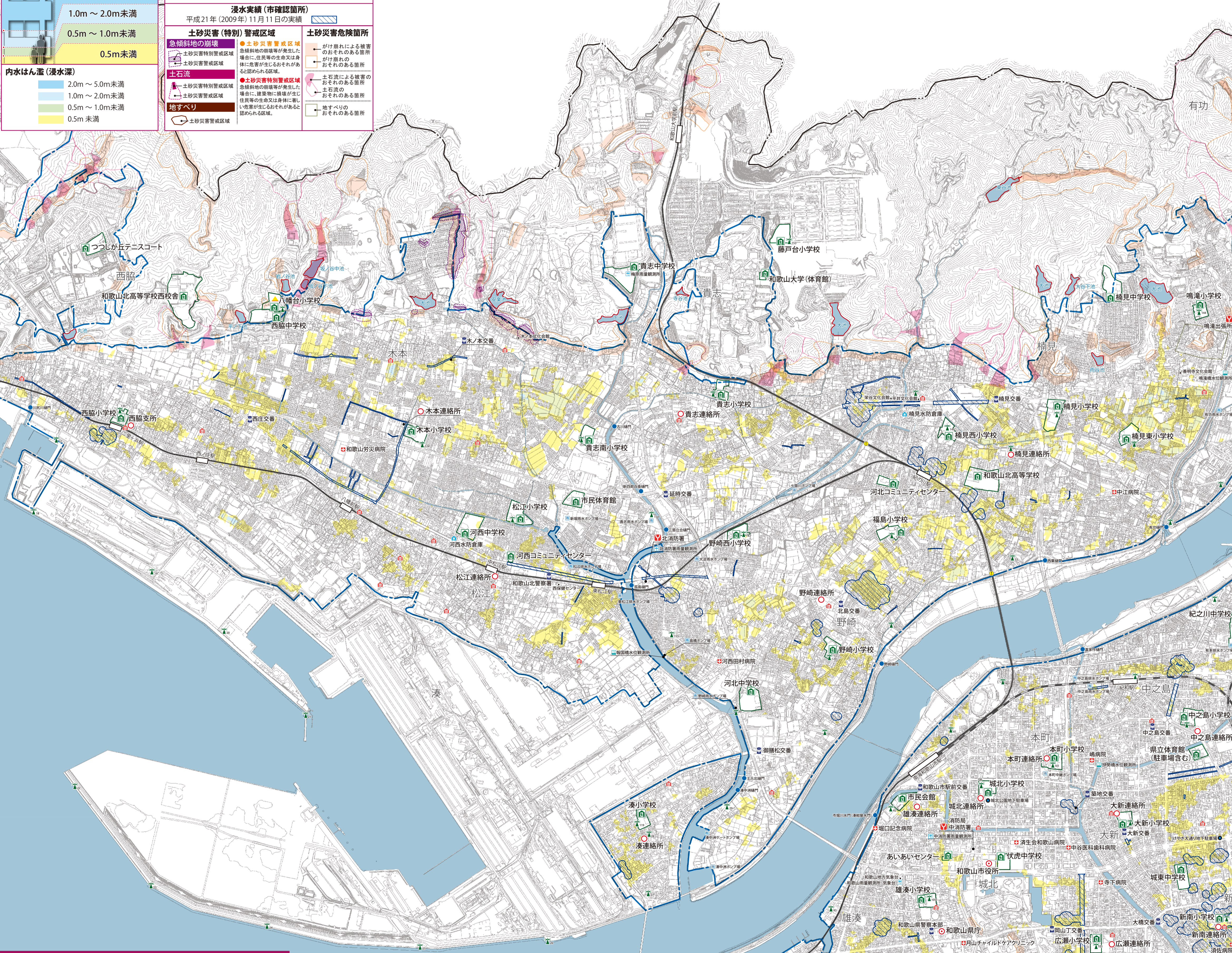
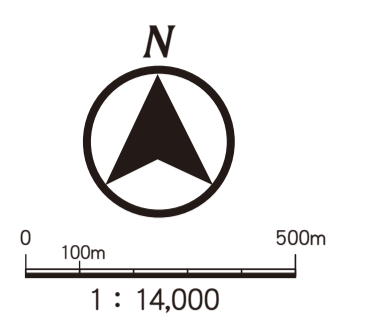
避難先安全レベルの考え方(風水害)

- レベル3** ★★★ 大規模災害等が想定される場合でも十分に安全な避難先。
- レベル2** ★★ 大規模災害等が想定される場合でも一定の安全を確保することが可能である避難先。
- レベル1** ★ 大規模災害等が想定される場合には事前に開設しないとすると、開設した場合であっても、危険が迫った場合には閉鎖の可能性のある避難先。

※この詳細図は下水道施設や水路等の排水能力を上回る大雨による浸水想定区域を表示したものです。

※洪水に関する浸水想定区域図については、防災マップ及び洪水ハザードマップを参考にしてください。

※避難先安全レベルには地震・津波の基準が別途設定されています。



内水ハザードマップ

湊、野崎、松江、木本、貴志、楠見地区