



# 非常災害対策について

# 和歌山市に影響を及ぼす地震

## 海溝型地震(南海トラフ地震)

- ・規模 **M8~9**
- ・発生確率 **70~80%**(30年以内)
- ・ランク分け **Ⅲ** (発生する確率が高い)

特徴 体感:横揺れ

◎津波

◎建物倒壊

◎液状化

## 内陸型地震(直下型地震)

- ・規模 **M7.2**
- ・発生確率 **0.008~0.3%**(30年以内)
- ・ランク分け **A** (発生する確率がやや高い)

特徴 体感:縦揺れ

◎建物倒壊

◎液状化

# 各種ハザードマップについて

Wakayama City Disaster Preparedness Map 和歌山市防災マップ

災害はいつ発生するかわかりません!

わが家の防災メモ

わが家の避難先(避難先など)	家族が知らなければならない家族の集合場所
家族の名前	山崎 山崎 山崎 山崎 山崎 山崎
山崎 山崎 山崎 山崎 山崎 山崎	山崎 山崎 山崎 山崎 山崎 山崎
山崎 山崎 山崎 山崎 山崎 山崎	山崎 山崎 山崎 山崎 山崎 山崎
山崎 山崎 山崎 山崎 山崎 山崎	山崎 山崎 山崎 山崎 山崎 山崎

- ・地震被害
- ・南海トラフ巨大地震の津波浸水想定範囲、浸水の深さ

和歌山市土砂災害ハザードマップ

わが家の防災メモ

わが家の避難先(避難先など)	家族が知らなければならない家族の集合場所
家族の名前	山崎 山崎 山崎 山崎 山崎 山崎
山崎 山崎 山崎 山崎 山崎 山崎	山崎 山崎 山崎 山崎 山崎 山崎
山崎 山崎 山崎 山崎 山崎 山崎	山崎 山崎 山崎 山崎 山崎 山崎
山崎 山崎 山崎 山崎 山崎 山崎	山崎 山崎 山崎 山崎 山崎 山崎

- ・土砂災害
- ・がけ崩れや土石流などの危険性

紀の川洪水ハザードマップ

早めの避難を心がけましょう!

わが家の防災メモ

わが家の避難先(避難先など)	家族が知らなければならない家族の集合場所
家族の名前	山崎 山崎 山崎 山崎 山崎 山崎
山崎 山崎 山崎 山崎 山崎 山崎	山崎 山崎 山崎 山崎 山崎 山崎
山崎 山崎 山崎 山崎 山崎 山崎	山崎 山崎 山崎 山崎 山崎 山崎
山崎 山崎 山崎 山崎 山崎 山崎	山崎 山崎 山崎 山崎 山崎 山崎

紀の川、和田川、亀の川のはん濫想定

内水ハザードマップ

いざというときに備え、避難所、避難経路などを確認しましょう!

① 西段・加太地区

わが家の防災メモ

わが家の避難先(避難先など)	家族が知らなければならない家族の集合場所
家族の名前	山崎 山崎 山崎 山崎 山崎 山崎
山崎 山崎 山崎 山崎 山崎 山崎	山崎 山崎 山崎 山崎 山崎 山崎
山崎 山崎 山崎 山崎 山崎 山崎	山崎 山崎 山崎 山崎 山崎 山崎
山崎 山崎 山崎 山崎 山崎 山崎	山崎 山崎 山崎 山崎 山崎 山崎

下水道施設や水路などの排水能力を上回る大雨による浸水想定

和歌山市ため池ハザードマップ

緊急時の連絡先

消防本部	073-422-0110	消防山形分署	073-422-1111
消防山形支隊本部	073-422-0310	消防山形支隊第1隊	090-777-2611
消防山形支隊第2隊	073-422-1010	消防山形支隊第3隊	090-777-2611
消防山形支隊第4隊	073-422-1100	消防山形支隊第5隊	090-777-2611

わが家の防災メモ

わが家の避難先(避難先など)	家族が知らなければならない家族の集合場所
家族の名前	山崎 山崎 山崎 山崎 山崎 山崎
山崎 山崎 山崎 山崎 山崎 山崎	山崎 山崎 山崎 山崎 山崎 山崎
山崎 山崎 山崎 山崎 山崎 山崎	山崎 山崎 山崎 山崎 山崎 山崎
山崎 山崎 山崎 山崎 山崎 山崎	山崎 山崎 山崎 山崎 山崎 山崎

地震や大雨によってため池が決壊したときの想定

# 施設の安全確認

## 建物の耐震性を確認

- ・昭和56年6月から新耐震基準となった
- ・耐震診断を受ける
- ・耐震性不足なら耐震補強や建て替えなどの対策をとる



## 建物の耐震性を確認

### 家具や備品類の転倒・落下対策

- ・避難を阻害するところに倒れてこないような設置の検討
- ・確実な固定やガラスの飛散防止など対策を行う
- ・阪神淡路大震災の負傷原因のうち
  - 46% 家具等の転倒落下
  - 29% ガラスの飛散




# 災害時における情報収集手段

## 【ラジオ】 各局放送

和歌山放送 (AM 1431KHz)、エフエム和歌山 (FM 87.7MHz) など


※特に、停電時にも使える**乾電池ラジオが便利**



## 【テレビ】 各局放送

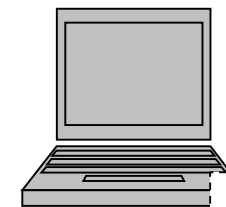
地上デジタル放送のデータ放送が受信できるテレビでは、市の最新情報が入手できます。

- ①テレビ和歌山 (5ch) 画面でリモコンのdボタンを押す
- ②「あんぜん情報24時」を選択



## 【インターネット】 各ホームページなど


- 和歌山市
- 和歌山県防災わかやま
- 気象庁
- 和歌山地方気象台



# 避難情報と警戒レベルについて

警戒レベル	避難情報など	状況	行動
<b>5</b>	<b>緊急安全確保</b>	災害発生又は切迫	命の危険直ちに安全確保！

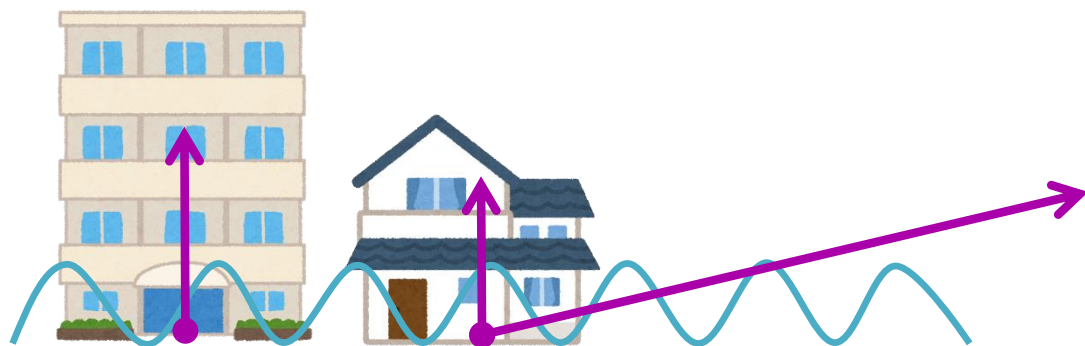
~~~~~ 〈警戒レベル4までに避難する〉 ~~~~~

|          |                                                                                     |                  |                  |
|----------|-------------------------------------------------------------------------------------|------------------|------------------|
| <b>4</b> | <b>避難指示</b>                                                                         | 災害のおそれ<br>高い     | <b>全員避難</b>      |
| <b>3</b> | 高齢者等避難<br>(気象警報級)                                                                   | 災害のおそれ<br>あり     | <b>高齢者等は避難</b>   |
| <b>2</b> | 気象注意報級                                                                              | 気象状況悪化           | 自らの避難行動を<br>確認する |
| <b>1</b> |  | 今後気象状況悪化<br>のおそれ | 災害への心構えを<br>高める  |

# 警戒レベル4の発令されたとき

## 水害

## 浸水しない場所への移動



※垂直避難する場合は、  
自宅が安全であるときのみ



避難所等



親戚・知人宅

## 土砂災害

## 土砂災害の危険がない場所

※原則、立ち退き



避難所等




親戚・知人宅

# 警戒レベル5の発令されたとき

## 水害

浸水しないよう少しでも高い場所への移動



## 土砂災害

土砂災害の危険がある場所から  
少しでも離れた場所



崖から離れた部屋にも  
土砂が流れ込むおそれ

緊急的な  
立ち退き





# 和歌山市防災情報メール



防災情報や防災行政無線からの放送内容を携帯電話などにメールで配信する。放送が聞こえない時でも、文字で確認することができる。

[touroku@bosai-mail.city.wakayama.wakayama.jp](mailto:touroku@bosai-mail.city.wakayama.wakayama.jp)

上記メールアドレスに表題・本文無しのメールを送信して登録手続きをしてください。

注意

迷惑メール対策をしている場合は、下記アドレスからのメールを受信できるように設定してから登録してください。

[osirase@bosai-mail.city.wakayama.wakayama.jp](mailto:osirase@bosai-mail.city.wakayama.wakayama.jp)

お問い合わせ先

総合防災課（消防庁舎6階） 073-435-1199

# 和歌山市 防災情報電話案内サービス



電話で防災行政無線と同じ放送内容を聞くことができる。

和歌山市防災情報電話(自動再生)

0120-077-199(通話料無料)

(フリーダイヤル:携帯電話からもご利用いただけます)

0180-997-199(通話料有料)

(フリーダイヤルが込み合っている場合にご利用ください)

お問い合わせ先

総合防災課(消防庁舎6階) 073-435-1199



## 登録方法

- ① IDを検索する @wakayama\_city
- ② QRコードを読み取る

【気象警報等に関する情報】  
こちらは、防災和歌山市です。  
当地域に、大雨警報が発表されました。  
今後の気象情報に、注意してくだ

基本メニュー      新型コロナ・防災メニュー      子育てメニュー

新型コロナ関連情報      発生動向      新型コロナウイルス感染症について

防災情報提供プラットフォーム      新型コロナワクチン接種について

防災行政無線の内容      防災情報メール      避難場所      ハザードマップ

コロナ・防災メニュー▼

「気象警報に関する情報」が届く  
「避難場所」「ハザードマップ」を  
確認できる



# 非常持出品

災害発生時、すぐに避難できるようにリュックサックなどに必需品をまとめ、持ち出しやすい場所に保管しておく。



# 非常持出品

自分や家族構成を考えて必要なものがあれば用意しておく

・お薬手帳・処方箋のコピー



・入れ歯



・赤ちゃん用品  
(哺乳瓶、粉ミルクなど)



・メガネ、コンタクトレンズ



・ペットフード



# 非常備蓄品

災害発生時に想定される水、電気、ガスなどのライフラインの停止に備え、復旧するまでの間に必要な水や食料、生活用品などを備蓄しておく。

## ・食料



## ・水



## ・カセットコンロ



## ・電池

## ・バッテリー



## ・ライター・マッチ




## ・新聞紙



## ・ポリ袋



## ・ラップ



## ・簡易トイレ



# 家庭の備蓄品

家庭で確保する備蓄の目安は1週間分

普段食料 **3** 日分

非常用備蓄 **4** 日分

月

火

水

木

金

土

日




# 食料の準備方法(7日分)

最初の

**3日分 1人9食**

冷蔵庫や冷凍庫の食品


朝



昼



夜



停電後にクーラーボックスへ。  
保冷剤を食品の上に置いて保存

後半

**4日分 1人12食**

フリーズドライやレトルト食品など



ローリングストック法で賞味期限を  
切らさないように