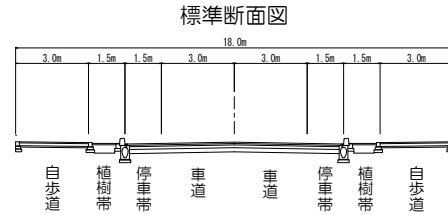


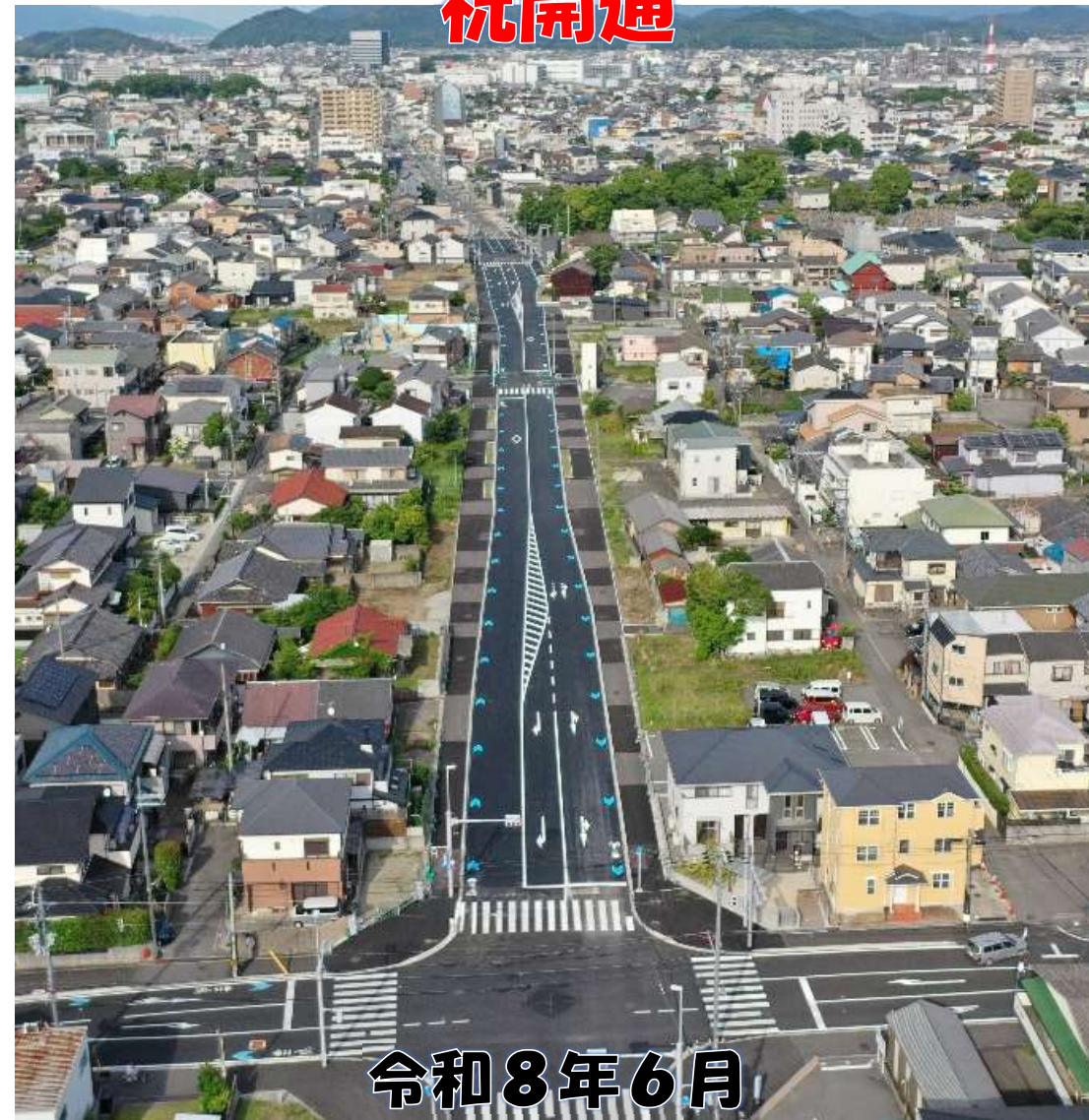
事業区間の道路諸元

路線名	都市計画道路 今福神前線	延長	978m	
区間	起点	和歌山市今福4丁目地内	道路規格	第4種2級
	終点	和歌山市堀止西1丁目地内	道路幅員	18m




都市計画道路 今福神前線

祝開通



令和8年6月



大浦街道

今福17号線



和歌山市 都市建設局 道路河川部 道路建設課
 電話番号 073-435-1087
 メールアドレス dourokensetsu@city.wakayama.lg.jp

事業概要

都市計画道路今福神前線は、市内中心部の南寄りを東西に貫き、沿道には事業所、教育施設、工業地域、住宅地など多様な都市機能が集積しています。また、大浦街道や国道42号、都市計画道路松島本渡線などと相互に連絡する本市の幹線道路網を構築する重要な路線です。

開通する区間は、道幅が狭く、住宅が密集し、防災や交通安全の面だけでなく、地域のまちづくりにおいても大きな課題となっていました。そういった状況を受け、地域の方々のまちづくり活動とも連携し公共施設整備を進め、西コミュニティセンターの開館や今福北公園の整備など、コミュニティ機能の充実などが図られています。

事業効果

開通により、中心部地域を東西に結ぶ主要な幹線道路が拡充し、通勤、通学など日常生活の利便性向上のみならず、産業の活性化に重要な役割を果たし、さらに災害時における緊急輸送の強化も期待されます。



事業着手前の状況

