紀の川水系（下流域）洪水ハザードマップ

Kinokawa River System (Downstream Area) Flood Hazard Map

紀之川水系（下游流域）洪水危害地圖　기노카와 강 수계(하류역)홍수 재해지도

雑賀・雑賀崎・和歌浦・名草・安原・東山東・西山東・田野

Saika, Saikazaki, Wakaura, Nagusa, Yasuhara, Higashisando, Nishisando, Tano

杂贺・杂贺崎・和歌浦・名草・安原・东山东・西山东・田野

사이카·사이카자키·와카우라·나구사·야스하라·히가시 산도·니시 산도·다노

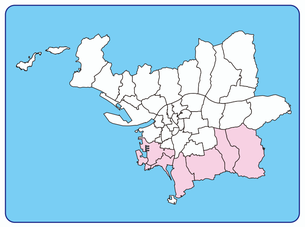

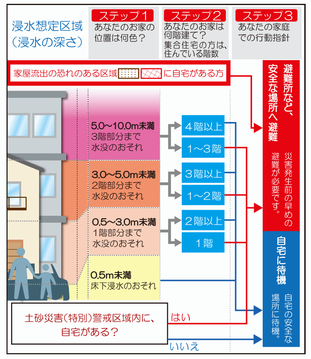

凡　例

- 避難所
- 洪水避難ビル
- 県庁・市役所
- 支所・連絡所
- 救急告示医療機関
- 警察署・駐在所・交番
- 消防局・消防署・消防出張所
- 防災行政無線屋外拡声子局
- 水防倉庫
- 消防団器具庫
- 処理場・ポンプ場・調整施設
- 水門・樋門
- 防災重点ため池
- 雨量観測所
- 河川水位観測所
- 河川カメラ
- 地下道・地下歩道
- 地下施設（市が管理する駐車場）

浸水想定区域

- 5.0～10.0m未満
- 3.0～5.0m未満
- 0.5～3.0m未満
- 0.5m未満
- 家屋流出のおそれのある区域（河岸浸食）
- 家屋流出のおそれのある区域（氾濫流）

浸水実績（市確認箇所）
※床上＝周囲50m．床下＝周囲25m

- 平成21年11月11日前線による豪雨（既往最大）の実績
- 平成21年～令和6年までの実績

土砂災害（特別）警戒区域

急傾斜地の崩壊
- 土砂災害特別警戒区域
- 土砂災害警戒区域

土石流
- 土砂災害特別警戒区域
- 土砂災害警戒区域

地すべり
- 土砂災害警戒区域

●土砂災害警戒区域
土砂災害が発生した場合に住民等の生命又は身体に危害が生じるおそれがあると認められる区域。

●土砂災害特別警戒区域
土砂災害が発生した場合に、建築物に損壊が生じ住民等の生命又は身体に著しい危害が生じるおそれがあると認められる区域。

このハザードマップを参考に、安全な避難所のご確認をお願いします。浸水想定区域内には、要配慮者利用施設が多数あります。詳しくは、地域防災計画を参照してください。（地域防災計画は、和歌山市ホームページでご覧頂けます。）

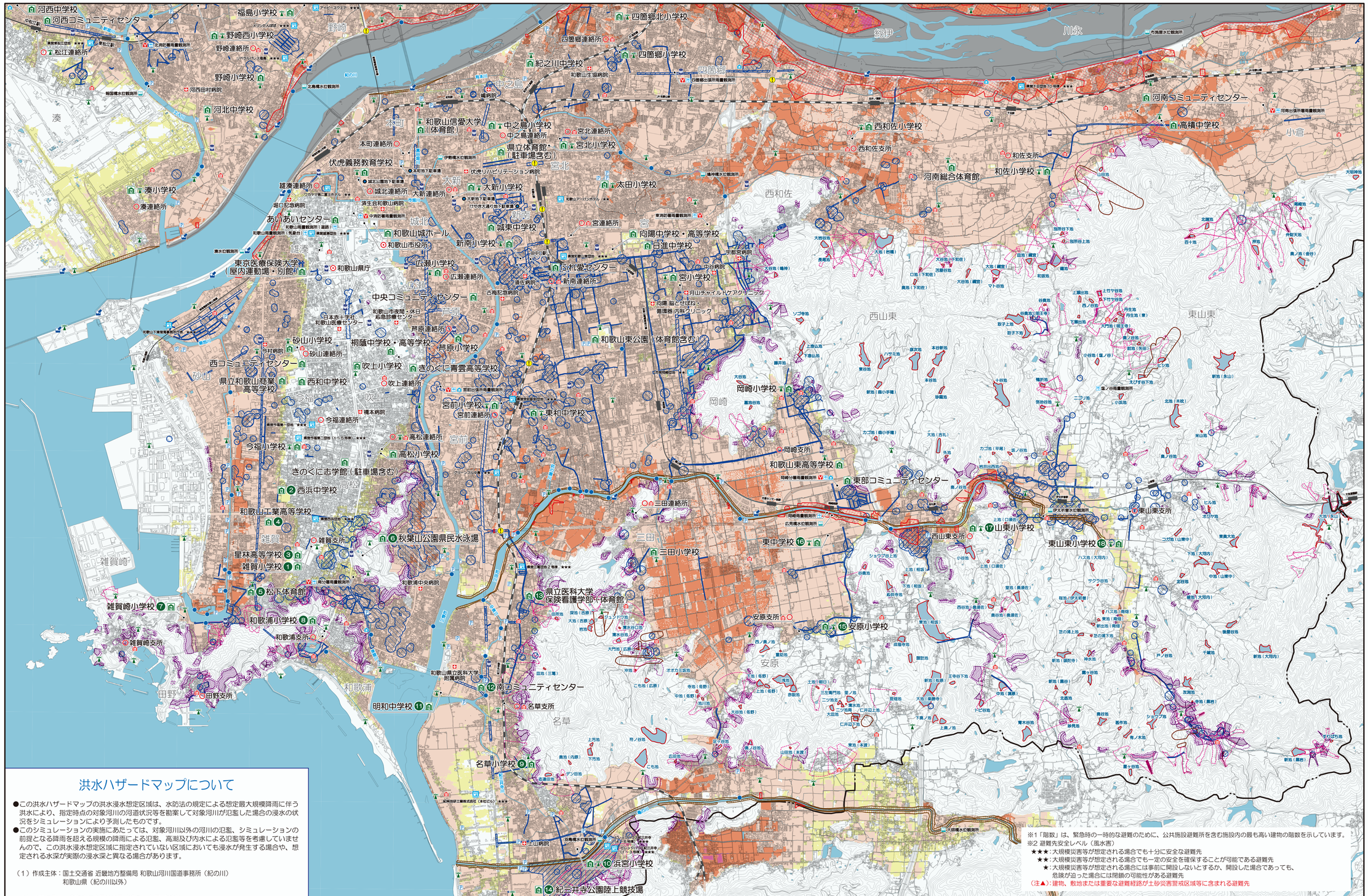

洪水ハザードマップについて

●この洪水ハザードマップの洪水浸水想定区域は、水防法の規定による想定最大規模降雨に伴う洪水により、指定時点の対象河川の河道状況等を勘案して対象河川が氾濫した場合の浸水の状況をシミュレーションにより予測したものです。

●このシミュレーションの実施にあたっては、対象河川以外の河川の氾濫、シミュレーションの前提となる降雨を超える規模の降雨による氾濫、高潮及び内水による氾濫等を考慮していませんので、この洪水浸水想定区域に指定されていない区域においても浸水が発生する場合や、想定される水深が実際の浸水深と異なる場合があります。

（1）作成主体：国土交通省 近畿地方整備局 和歌山河川国道事務所（紀の川）
和歌山県（紀の川以外）

（2）公表年月日：令和6年3月29日（紀の川水系下流域）
平成31年2月12日（紀の川水系和田川）
平成28年6月14日（紀の川水系紀の川）

（3）対象となる河川
紀の川水系：紀の川・土入川・新堀川・打手川・七箇川・真田堀川・有本川・和歌川・市堀川・築地川・水軒川・和田川・杭の瀬川・津屋川・紀三井寺川・中津川・鳴滝川・千手川・高川（旧高川を含む）・二王谷川・七瀬川・住吉川

（4）前提となる降雨

紀の川	：船戸地点上流域の2日間の総雨量565mm	土入川	：土入川流域全体の24時間の総雨量1,150mm
新堀川	：新堀川流域全体の24時間の総雨量1,150mm	打手川	：打手川流域全体の24時間の総雨量1,150mm
七箇川	：七箇川流域全体の24時間の総雨量1,150mm	真田堀川	：真田堀川流域全体の24時間の総雨量1,089mm
有本川	：有本川流域全体の24時間の総雨量1,089mm	和歌川	：和歌川流域全体の24時間の総雨量937mm
市堀川	：市堀川流域全体の24時間の総雨量1,089mm	築地川	：築地川流域全体の24時間の総雨量1,089mm
水軒川	：水軒川流域全体の24時間の総雨量1,089mm	和田川	：和田川流域全体の12時間の総雨量735mm
杭の瀬川	：杭の瀬川流域全体の24時間の総雨量1,089mm	津屋川	：津屋川流域全体の24時間の総雨量1,089mm
紀三井寺川	：紀三井寺川流域全体の24時間の総雨量1,089mm	中津川	：中津川流域全体の24時間の総雨量1,089mm
鳴滝川	：鳴滝川流域全体の24時間の総雨量1,150mm	千手川	：千手川流域全体の24時間の総雨量1,150mm
高川（旧高川を含む）	：高川流域全体の24時間の総雨量1,150mm	二王谷川	：二王谷川流域全体の24時間の総雨量1,150mm
七瀬川	：七瀬川流域全体の24時間の総雨量1,150mm	住吉川	：住吉川流域全体の24時間の総雨量1,150mm

※1「階数」は、緊急時の一時的な避難のために、公共施設避難所を含む施設内の最も高い建物の階数を示しています。
※2 避難先安全レベル（風水害）
★★★：大規模災害等が想定される場合でも十分に安全な避難先
★★：大規模災害等が想定される場合でも一定の安全を確保することが可能である避難先
★：大規模災害等が想定される場合には事前に開設しないとするか、開設した場合であっても、危険が迫った場合には閉鎖の可能性がある避難先
（注▲）：建物、敷地または重要な避難経路が土砂災害警戒区域等に含まれる避難先

地区名	番号	避難所名称	階数※1	洪水 安全レベル※2	洪水 指定場所	土砂災害 安全レベル※2	土砂災害 指定場所	電話番号
雑賀	1	雑賀小学校	3	★★★	1階以上	★★★	1階以上	444-1480
	2	西浜中学校	3	★★★	1階以上	★★★	1階以上	444-0482
	3	星林高等学校	3	★★★	1階以上	★★★	1階以上	444-4181
	4	和歌山工業高等学校	6	★★★	2階以上	★★★	1階以上	444-0158
	5	松下体育館	1	★	1階のアリーナ上階（観覧席）	★★★	1階以上	444-8274
	6	秋葉山公園県民水泳場	5	★★★	1階以上	★★★（注▲）	1階以上	445-7300
雑賀崎・田野	7	雑賀崎小学校	3	★★★	2階以上 ×体育館は使用不可	★★★	1階以上	444-0048
和歌浦	8	和歌浦小学校	4	★★★	1階以上	★（注▲）	2階以上 ×体育館は使用不可	444-0229
名草	9	名草小学校	3	★★★	1階以上	★（注▲）	2階以上 ×山の校舎、体育館は使用不可	444-1030
	10	浜宮小学校	4	★★★	2階以上 ×体育館は使用不可	★★★	1階以上	445-8368
	11	明和中学校	4	★★★	2階以上	★★★	1階以上	444-1207
	12	南コミュニティセンター	6	★★★	2階以上	★★★	1階以上	494-3755
	13	県立医科大学保健看護学部（体育館）	2	★	1階	★★★	1階	446-6700
	14	紀三井寺公園陸上競技場	4	★★★	2階以上	★★★	1階以上	444-7565
安原	15	安原小学校	3	★★★	2階以上 ×体育館は使用不可	★★★	1階以上	479-0049
西山東	16	東中学校	3	★★★	2階以上	★★★	1階以上	479-0044
	17	山東小学校	3	★★★	1階以上	★★★	1階以上	478-0028
東山東	18	東山東小学校	3	★★★	1階以上	★★★	1階以上	478-0052

この地図の作成に当たっては、国土地理院長の承認を得て、同院発行の基盤地図情報を使用しました。（承認番号　R7JHs 343）